




Город Федерального значения Севастополь

В рамках муниципального устройства, в соответствии с Законом города Севастополя от 3 июня 2014 года № 17-ЗС «Об установлении границ и статусе муниципальных образований в городе Севастополе» в границах районов территории города федерального значения Севастополя образованы 10 внутригородских муниципальных образований: 9 муниципальных округов и 1 город.

Муниципальное образование	Флаг	Герб	Площадь км ²	Население чел. (2020)	Плотность населения чел на км ²
Балаклавский муниципальный округ			443,9	31927	72 чел/км ²
Верхесадовский муниципальный округ			47,9	5467	114 чел/км ²
Орлиновский муниципальный округ			83,6	6422	77 чел/ км ²
Терновский муниципальный округ			1,5	2481	2 чел/км ²
Андреевский муниципальный округ			40,9	3003	73 чел/ км ²
Инкерманский муниципальный округ			1,3	10056	8 чел/км ²
Качинский муниципальный округ			52,9	8932	169 чел/км ²
Гагаринский муниципальный округ			61,1	159017	2 602 чел/км ²
Ленинский муниципальный округ			26,0	119522	4 597 чел/км ²
Нахимовский муниципальный округ			126,0	102279	812 чел/км ²
Севастополь			864	449106	520 чел/км ²

КАРТА города Севастополя по административным районам

	Балаклавский район	Балаклавский муниципальный округ самый большой по территории район, расположенный в южной части города, занимает 63% общей площади города Севастополя. Граничит на севере с Гагаринским, Ленинским и Нахимовским районами.
	Гагаринский район	Самый молодой район города Севастополя является одновременно комплексом крупных промышленных предприятий, предприятий рыбной отрасли, радиоэлектроники, строительной индустрии, научно-исследовательских институтов и проектно-конструкторских организаций, высших, среднеспециальных и дошкольных учебных учреждений, учреждений культурно-массовой и спортивной работы.
	Ленинский район	На юге граничит с Гагаринским и Балаклавским районами города. На территории района более 250 памятников. Площадь района занимает 3% территории города. В районе зарегистрированы более восьмисот предприятий и учреждений.
	Нахимовский район	На севере и северо-востоке Нахимовский район граничит с Бахчисарайским районом Республики Крым, на западе – с Ленинским и на юге – с Балаклавским районами города Севастополя. Район застроен многоэтажным и индивидуальным жилищным фондом. На территории района расположено 976 исторических и культурных памятников. В районе широко представлен туристический бизнес, расположено около 1,7 тыс. различных предприятий, аэропорт, железнодорожный и авто вокзалы.

Администрация Муниципальных образований

Муниципальное образование	Глава муниципального образования	Контакты
Балаклавский муниципальный округ	Богущ Евгений Альбертович	(8692) 63-00-85 balakcovetsv@mail.ru
Верхесадовский муниципальный округ	Кравцова Елена Сергеевна	(8692) 72-95-94 wssovet@mail.ru
Орлиновский муниципальный округ	Богущ Александр Игоревич	(8692) 63-42-80 orlivmo@mail.ru

Терновский муниципальный округ	Прокопенко Владимир Владимирович	(8692) 63-96-24 tersovetsv@mail.ru
Андреевский муниципальный округ	Сысуев Павел Николаевич	(8692) 73-32-62 ma_andrmo@mail.ru
Инкерманский муниципальный округ	Демченко Родион Иванович	(8692) 72-29-50 ma_inkerman@mail.ru
Качинский муниципальный округ	Герасим Николай Михайлович	(8692) 73-41-32 glava@kacha-mo.ru
Гагаринский муниципальный округ	Ярусов Алексей Юрьевич	(8692) 42-39-11 priemnaya@vmogagarinskiy.ru
Ленинский муниципальный округ	Прохватиллов Григорий Владимирович	(8692) 55-97-12 info559033@mail.ru
Нахимовский муниципальный округ	Лазарев Михаил Вячеславович	(8692) 40-45-14 ymonahim@mail.ru

Профиль муниципального образования

1. Балаклавский муниципальный округ

Муниципальное образование	Флаг	Герб	Площадь км ²	Население чел. (2020)
Балаклавский муниципальный округ			443,9	31927

Балаклавский муниципальный округ — муниципальное образование, наделённое статусом внутригородского муниципального образования в Балаклавском районе в составе города федерального значения Севастополь.

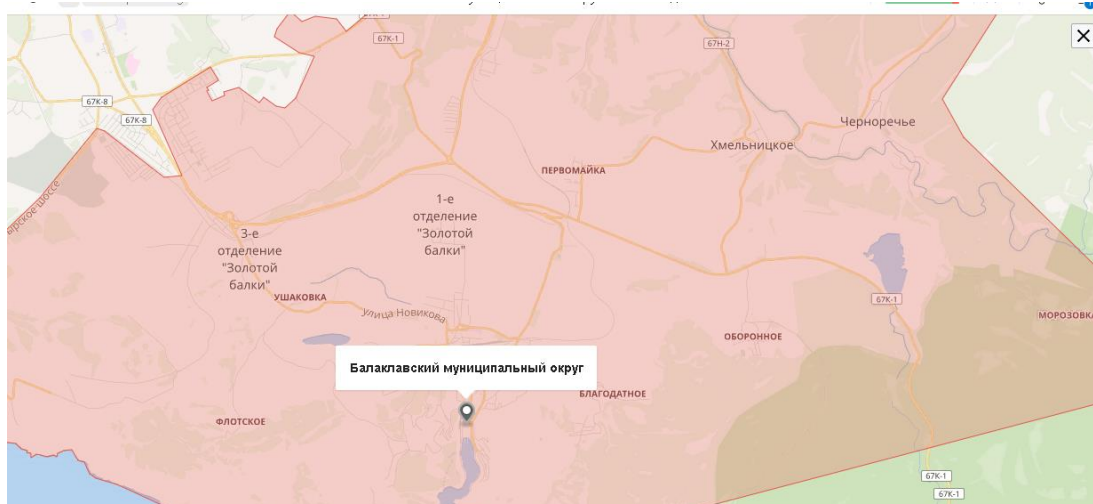
Административный центр расположен в городе Балаклава.

Состав населённых пунктов, входящих в муниципальное образование и демографическая структура:

№	Название населённого пункта	Историческое название населённого пункта	Тип населённого пункта	Население (человек) по состоянию на 31.12.2019	Структура (%% в общем количестве населения)
---	-----------------------------	--	------------------------	--	---

№	Название населённого пункта	Историческое название населенного пункта	Тип населенного пункта	Население (человек) по состоянию на 31.12.2019	Структура (%% в общем количестве населения)
1	Балаклава		город	22 956	71,90
2	Золотая Балка (1 отд.)		посёлок (село)	551	1,73
3	Золотая Балка (3 отд.)		посёлок (село)	464	1,45
4	Морозовка	(Алсу)	село	44	0,14
5	Оборонное	(Камара)	село	107	0,34
6	Первомайское		село	937	2,93
7	Сахарная Головка		посёлок	4146	12,99
8	Ушаковка		село	-	-
9	Ушаково		село	-	-
10	Флотское	(Карань)	село	172	0,54
11	Хмельницкое		село	661	2,07
12	Черноречье	(Чоргуна)	село	354	1,10
13	Штурмовое	(Новые Шули)	село	1535	4,80
ИТОГО				31927	100,00

Карта Балаклавского муниципального округа



2. Верхнесадовский муниципальный округ

Внутригородское муниципальное образование	Флаг	Герб	Площадь км ²	Население чел. (2020)
Верхесадовский муниципальный округ			47,9	5467

Верхнесадовский муниципальный округ — муниципальное образование, наделённое статусом внутригородского муниципального образования в Нахимовском районе в составе города федерального значения Севастополя.

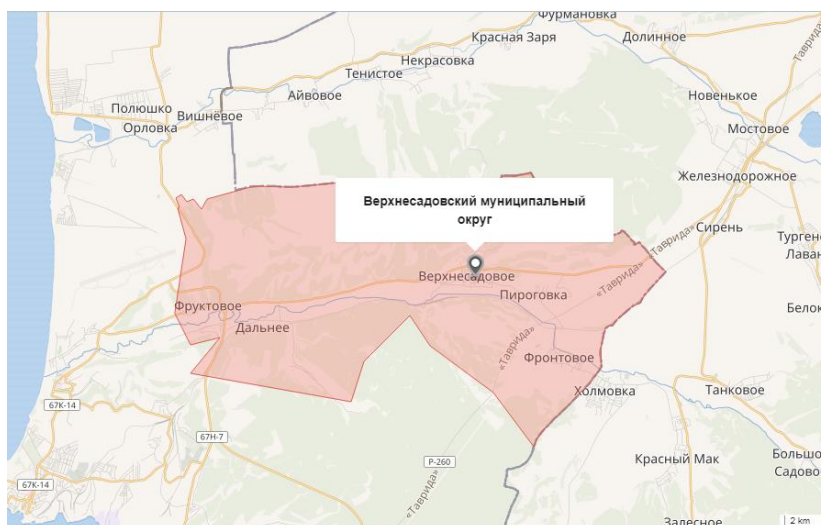
Административный центр расположен в населённом пункте селе Верхнесадовое, место нахождения муниципального Совета — улица Севастопольская, дом № 82, в состав совета входит 10 человек.

Состав населённых пунктов, входящих в муниципальное образование и демографическая структура:

№	Название населённого пункта	Историческое название населённого пункта	Тип населённого пункта	Население (человек) по состоянию на 31.12.2019	Структура (% в общем количестве населения)
1	Верхнесадовое	(Дуванкой)	село	2331	42,63
2	Дальнее	(Камышлы)	село	498	9,10
3	Камышлы		село	60	1,10

№	Название населённого пункта	Историческое название населенного пункта	Тип населенного пункта	Население (человек) по состоянию на 31.12.2019	Структура (% в общем количестве населения)
4	Пироговка	(Аджикой)	село	324	5,93
5	Поворотное		село	249	4,55
6	Фронтное	(Отаркой)	село	1006	18,40
7	Фруктовое	(Бельбек)	село	744	13,60
ИТОГО				5467	100,00

Карта Верхесадовского муниципального округа



3. Орлиновский муниципальный округ

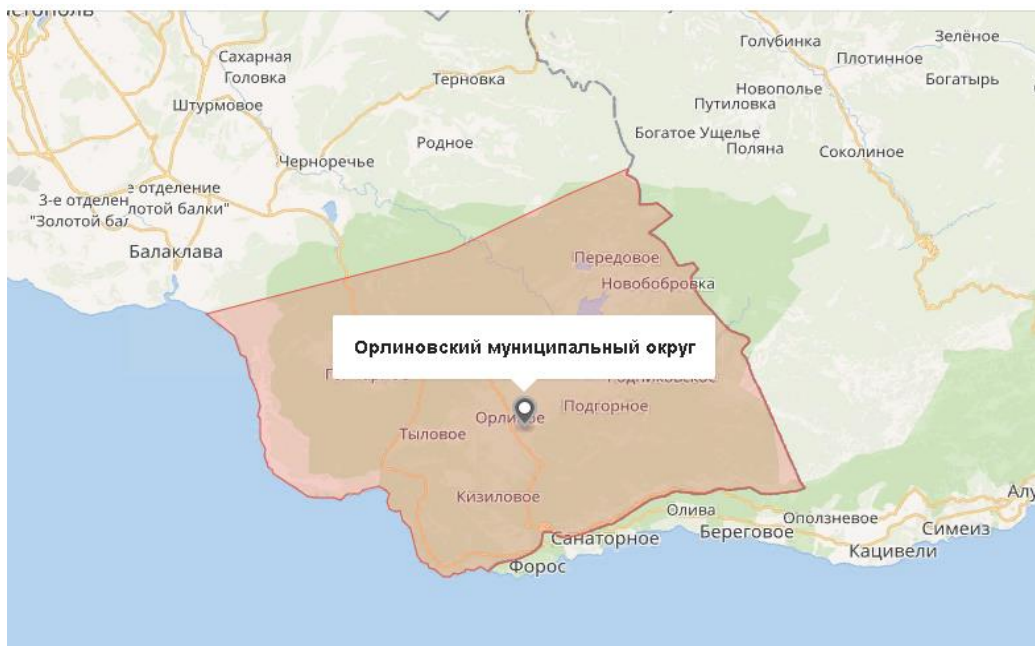
Внутригородское муниципальное образование	Флаг	Герб	Площадь км ²	Население чел. (2020 ¹)
Орлиновский муниципальный округ			83,6	6422

Орлиновский муниципальный округ — муниципальное образование, наделённое статусом внутригородского муниципального образования в Балаклавском районе в составе города федерального значения Севастополь.

Административный центр расположен в населённом пункте селе Орлиное.
 Состав населенных пунктов, входящих в муниципальное образование и демографическая структура:

№	Название населённого пункта	Историческое название населенного пункта	Тип населенного пункта	Население (человек) по состоянию на 31.12.2019	Структура (% в общем количестве населения)
1	Гончарное	(Варнаутка)	село	59	0,92
2	Кизилное		село	44	0,69
3	Колхозное	(Узунджи)	село	5	0,08
4	Ласпи		посёлок	-	-
5	Новобобровское	(Бага)	село	247	3,85
6	Озёрное		село	153	2,38
7	Орлиное	(Байдар)	село	2106	32,79
8	Павловка	(Сахтик)	село	437	6,8
9	Передовое	(Уркуста)	село	643	10,01
10	Подгорное	(Календо)	село	47	0,73
11	Резервное	(Кучук-Мускомия)	село	119	0,85
12	Родниковское	(Скеле)	село	517	8,05
13	Росошанка	(Саватка)	село	129	2
14	Тыловое	(Хайто)	село	573	8,92
15	Широкое	(Биюк-Мускомия)	село	594	9,25
ИТОГО				6422	100,00

Карта Орлиновского муниципального округа



4. Терновский муниципальный округ

Внутригородское муниципальное образование	Флаг	Герб	Площадь км ²	Население чел. (2020 ¹)
Терновский муниципальный округ			1,5	2481

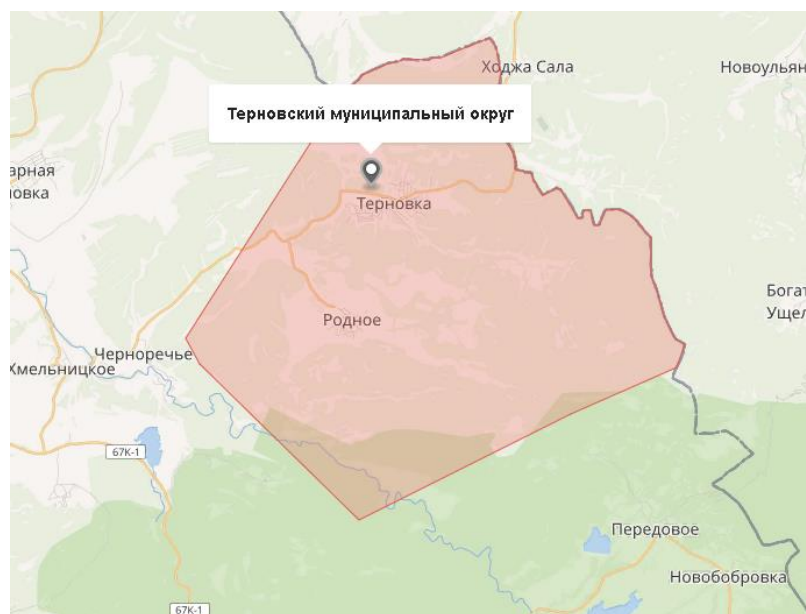
Терновский муниципальный округ — муниципальное образование, наделённое статусом внутригородского муниципального образования в Балаклавском районе в составе города федерального значения Севастополя.

Административный центр расположен в населённом пункте селе Терновка.

Состав населённых пунктов, входящих в муниципальное образование и демографическая структура:

№	Название населённого пункта	Историческое название населённого пункта	Тип населённого пункта	Население (человек) по состоянию на 31.12.2019	Структура (% в общем количестве населения)
1	Родное	(Уппа)	село	702	27,58
2	Терновка	(Старые Шули)	село	1843	72,42
ИТОГО				2545	100,00

Карта Терновского муниципального округа



5. Андреевский муниципальный округ

Внутригородское муниципальное образование	Флаг	Герб	Площадь км ²	Население чел. (2020)
Андреевский муниципальный округ			40,9	3003

Андреевский муниципальный округ — муниципальное образование, наделённое статусом внутригородского муниципального образования в Нахимовском районе в составе города федерального значения Севастополя.

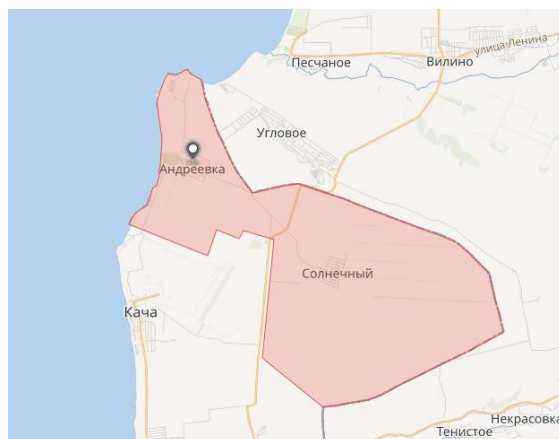
Административный центр расположен в населённом пункте селе Андреевка.

Состав населённых пунктов, входящих в муниципальное образование и демографическая структура:

№	Название населённого пункта	Историческое название населённого пункта	Тип населённого пункта	Население (человек) по состоянию на 31.12.2019	Структура (% в общем количестве населения)
1	Андреевка	(Аклеиз)	село	1398	46,55
2	Солнечное (Солнечный)		село (посёлок)	1605	63,45

№	Название населённого пункта	Историческое название населенного пункта	Тип населенного пункта	Население (человек) по состоянию на 31.12.2019	Структура (%% в общем количестве населения)
ИТОГО				3003	100,00

Карта Андреевского муниципального округа



6. Город Инкерман, Инкерманский внутригородской муниципальный округ

Внутригородское муниципальное образование	Флаг	Герб	Площадь км ²	Население чел. (2020 ¹)
Инкерманский муниципальный округ			1,3	10056

Город Инкерман— муниципальное образование, наделённое статусом внутригородского муниципального образования в Балаклавском районе в составе города федерального значения Севастополя.

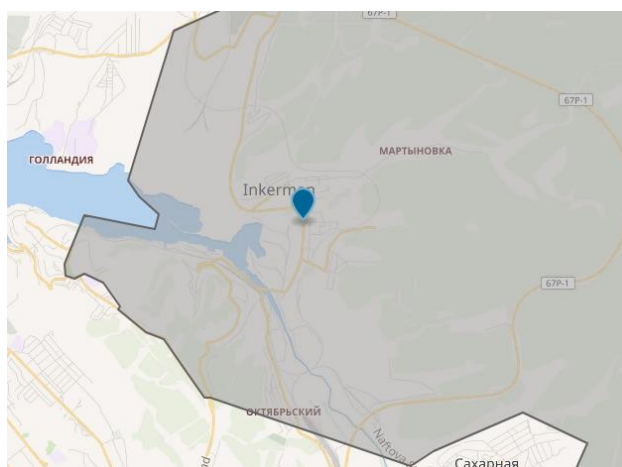
Административный центр расположен в населённом пункте город Инкерман.

Состав населенных пунктов, входящих в муниципальное образование и демографическая структура:

№	Название населённого пункта	Историческое название населенного пункта	Тип населенного пункта	Население (человек) по состоянию на 31.12.2019	Структура (%% в общем количестве населения)
---	-----------------------------	--	------------------------	--	---

№	Название населённого пункта	Историческое название населенного пункта	Тип населенного пункта	Население (человек) по состоянию на 31.12.2019	Структура (%% в общем количестве населения)
1	Инкерман		город	10056	100,00
ИТОГО				10056	100,00

Карта города Инкермана, Инкерманского внутригородского муниципального округа



7. Качинский муниципальный округ

Внутригородское муниципальное образование	Флаг	Герб	Площадь км ²	Население чел. (2020 ¹)
Качинский муниципальный округ			52,9	8932

Качинский муниципальный округ — муниципальное образование, наделённое статусом внутригородского муниципального образования в Нахимовском районе в составе города федерального значения Севастополя.

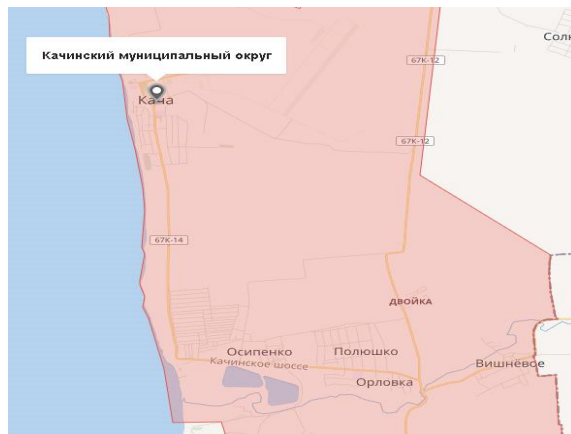
Административный центр расположен в городском населённом пункте — посёлке Кача.

Состав населённых пунктов, входящих в муниципальное образование и демографическая структура:

№	Название населённого пункта	Историческое название населенного пункта	Тип населенного пункта	Население (человек) по состоянию на 31.12.2019	Структура (%% в общем количестве населения)
---	-----------------------------	--	------------------------	--	---

№	Название населённого пункта	Историческое название населенного пункта	Тип населенного пункта	Население (человек) по состоянию на 31.12.2019	Структура (%% в общем количестве населения)
1	Кача		поселок	4911	54,98
2	Вишнёвое	(Эски-Эли)	село	747	8,36
3	Орловка	(Мамашай)	село	847	9,48
4	Осипенко		село	476	5,33
5	Полюшко		село	1951	21,84
ИТОГО				8932	100,00

Карта Качинского муниципального округа



8. Гагаринский муниципальный округ

Внутригородское муниципальное образование	Флаг	Герб	Площадь км ²	Население чел. (2020 ^г)
Гагаринский муниципальный округ			61,1	159017

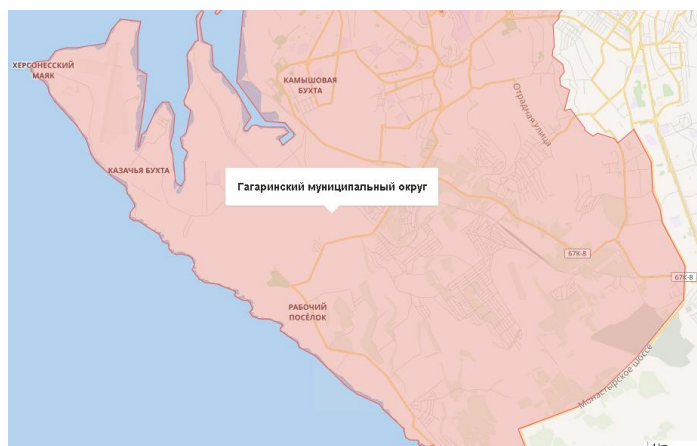
Гагаринский муниципальный округ — муниципальное образование, наделённое статусом внутригородского муниципального образования в составе города федерального значения Севастополь.

Соответствует административно-территориальной единице Гагаринский район города Севастополь.


Состав населённых пунктов, входящих в муниципальное образование и демографическая структура:

№	Название населённого пункта	Историческое название населенного пункта	Тип населенного пункта	Население (человек) по состоянию на 31.12.2019	Структура (% в общем количестве населения)
1	Гагаринский		район	159017	100,00
ИТОГО				159017	100,00

Карта Гагаринского муниципального округа



9. Ленинский муниципальный округ

Внутригородское муниципальное образование	Флаг	Герб	Площадь км ²	Население чел. (2020 ^г)
Ленинский муниципальный округ			26,0	119522

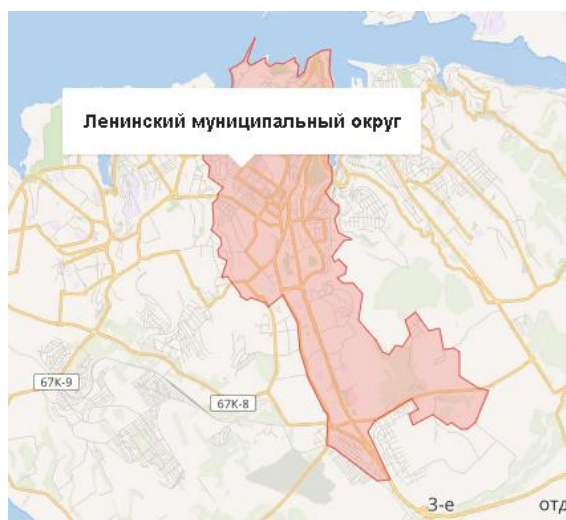
Ленинский муниципальный округ — муниципальное образование, наделённое статусом внутригородского муниципального образования в составе города федерального значения Севастополь.

Соответствует административно-территориальной единице Ленинский район города Севастополь.

Состав населенных пунктов, входящих в муниципальное образование и демографическая структура:

№	Название населённого пункта	Историческое название населенного пункта	Тип населенного пункта	Население (человек) по состоянию на 31.12.2019	Структура (%% в общем количестве населения)
1	Ленинский		район	119522	100,00
ИТОГО				119522	100,00

Карта Ленинского муниципального округа



10. Нахимовский муниципальный округ

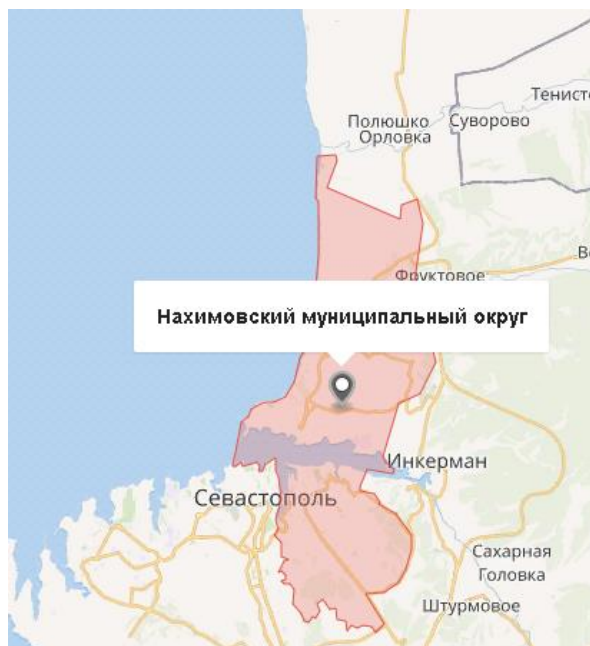
Внутригородское муниципальное образование	Флаг	Герб	Площадь км ²	Население чел. (2020 ¹)
Нахимовский муниципальный округ			126,0	102279

Нахимовский муниципальный округ — муниципальное образование, наделённое статусом внутригородского муниципального образования в Нахимовском районе в составе города федерального значения Севастополь.

Состав населенных пунктов, входящих в муниципальное образование и демографическая структура:

№	Название населённого пункта	Историческое название населенного пункта	Тип населенного пункта	Население (человек) по состоянию на 31.12.2019	Структура (%% в общем количестве населения)
1	Нахимовский		район	102279	100,00
ИТОГО				102279	100,00

Карта Нахимовского муниципального округа



Примечание:

Результаты социологического исследования, проводимого Правительством города Федерального значения Севастополя «Об оценке эффективности деятельности органов местного самоуправления городских округов и муниципальных районов» в рамках реализации Указов Президента Российской Федерации от 7 мая 2012 года № 601 «Об основных направлениях совершенствования системы государственного управления», № 602 «Об обеспечении межнационального согласия», от 28 апреля 2008 года № 607 «Об оценке эффективности деятельности органов местного самоуправления городских округов и муниципальных районов», свидетельствуют, что большинство севастопольцев, прежде всего, волнуют такие вопросы, как состояние дорог (65%), рост цен (58%), качество медицинского обслуживания (33%), качество предоставления услуг ЖКХ (28%). Уровень информированности населения о деятельности социально ориентированных некоммерческих организаций на территории города Севастополя и отдаленных муниципальных образований составил 23%. Наиболее актуальными направлениями деятельности социально ориентированных некоммерческих организаций для города Севастополя и муниципальных образований, по мнению респондентов, являются: социальная поддержка и защита граждан (33%), здравоохранение (31%), антикоррупционная деятельность (26%), воспитание детей и молодежи (24%).

